

PREFEITURA MUNICIPAL DE FEIRA NOVA/PE

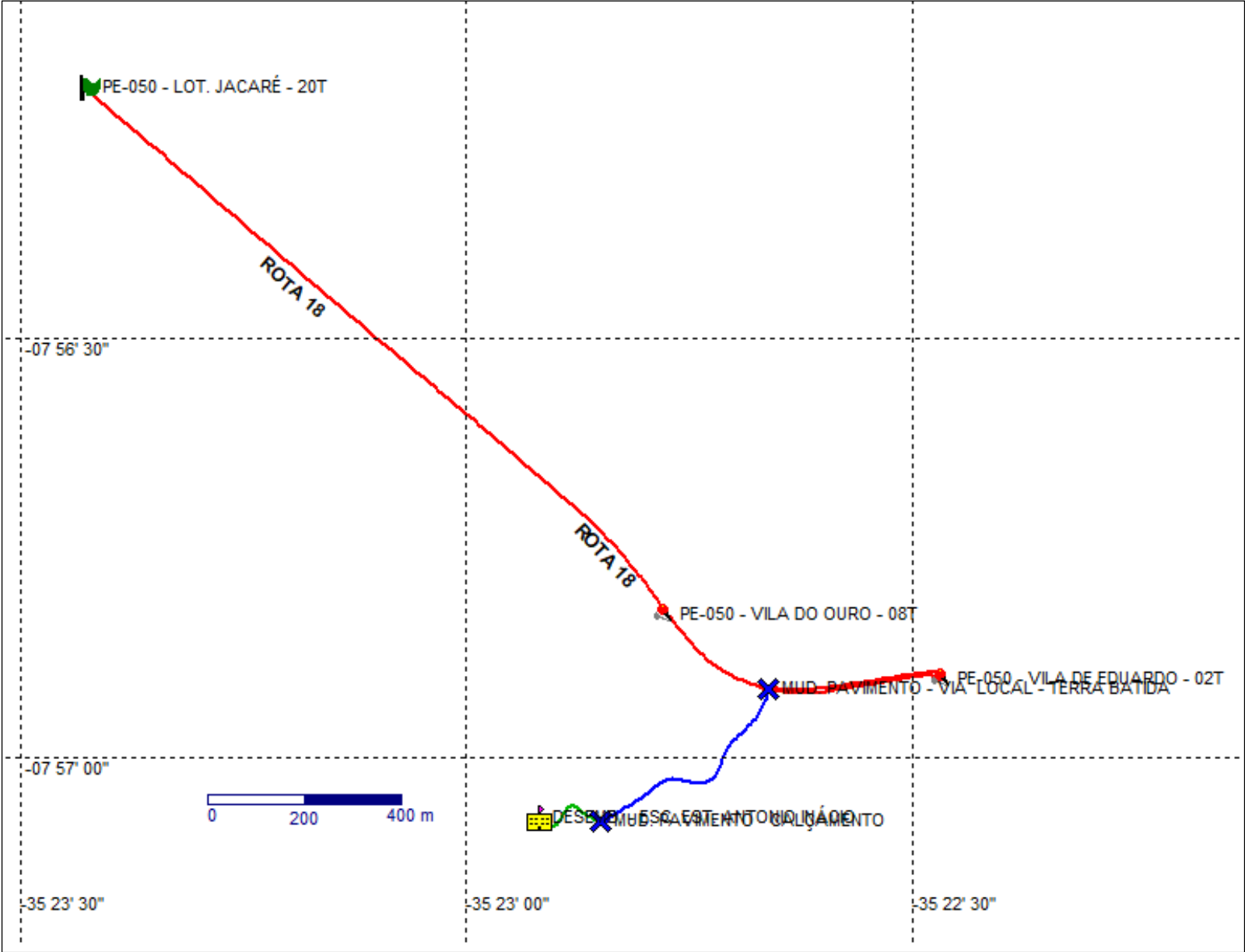










ORIGEM		ITINERÁRIO					DESTINO FINAL		
PE-050/LOTEAMENTO JACARÉ.		PE-050, LOTEAMENTO JACARÉ, VILA DO OURO, VILA DE EDUARDO E CIDADE.					CIDADE.		
ESCOLAS/REGIÕES ATENDIDAS		(ESC. EST. ANTÔNIO INÁCIO)							
TURNO	QNT ALUNOS	PORTE VEÍCULO	v _m = m/s	TEMPO DA ROTA	km DIF. ACESSO	km TERRA BATIDA	km CALÇAMENTO	km ASFALTO	IDA/VOLTA Km/TOTAL
Manhã									
Tarde	30	MICRO	23,1 km/h	00:08:42	-	0,492	0,167	2,687	6,692 km
Noite									
TOTAL ALUNOS		30	Km TOTAL		-	0,492	0,167	2,687	6,692 km

MAPA GEORREFERENCIADO DE ROTA DO TRANSPORTE ESCOLAR - ROTA 18 - OUTUBRO/2023

WAY POINT	LOCALIDADE	COORDENADAS			ALUNOS
		LATITUDE	LONGITUDE	DISTÂNCIA km	
1	PE-050 - LOT. JACARÉ - ORIGEM	-07 56' 12,20704"	-35 23' 25,19370"	0,000	20
2	PE-050 - VILA DO OURO	-07 56' 49,89300"	-35 22' 46,39209"	1,671	08
3	PE-050 - VILA DE EDUARDO	-07 56' 54,46215"	-35 22' 27,74788"	0,633	02
4	MUD. PAVIMENTO - VIA LOCAL - TERRA BATIDA	-07 56' 55,25749"	-35 22' 39,58706"	0,379	-
5	MUD. PAVIMENTO - CALÇAMENTO	-07 57' 04,71695"	-35 22' 50,92664"	0,496	-
6	ESC. EST. ANTONIO INÁCIO	-07 57' 04,42448"	-35 22' 55,04179"	0,167	DESEMBARQUE

**MAPA GEORREFERENCIADO DE
ROTA DO TRANSPORTE ESCOLAR
ROTA 18 - outubro/2023**



- LEGENDA:**
-  EMBARQUE INICIAL
 -  EMBARQUE
 -  TRECHO/TERRA BATIDA
 -  TRECHO/CALÇAMENTO
 -  TRECHO/ASFALTO
 -  MUD. DE PAVIMENTO
 -  DESEMBARQUE/POVOADO
 -  DESEMBARQUE/ESCOLA



MAPA GEORREFERENCIADO DE
ROTA DO TRANSPORTE ESCOLAR
ROTA 18 - outubro/2023

