



## PREFEITURA MUNICIPAL DE FEIRA NOVA/PE









PREFEITURA MUNICIPAL DE FEIRA NOVA/PE									
ORIGEM			ITINERÁRIO					DESTINO FINAL	
SÍTIO POÇAS DE CIMA.			SÍTIOS POÇAS DE CIMA, LAGOA DOS CAVALOS, POÇO DE BAIXO, PAU-SANTO, PE-050, PE-053, AGOSTINHO E CIDADE.					CIDADE.	
ESCOLAS/REGIÕES ATENDIDAS			(ESC. MUN. FRANCISCO COELHO DA SILVEIRA) (ESC. MUN. IVA FERREIRA DE SOUZA) (ESC. MUN. JOÃO MURILO DE OLIVEIRA) (ESC. MUN. PE. NICOLAU PIMENTEL) (ESC. MUN. PROFA. MARGARIDA RAMALHO)						
TURNOS	QNT ALUNOS	PORTE VEÍCULO	$v_m = m/s$	TEMPO DA ROTA	km DIF. ACESSO	km TERRA BATIDA	km CALÇAMENTO	km ASFALTO	IDA/VOLTA Km/TOTAL
Manhã	42	ÔNIBUS	25,4 km/h	00:40:38	-	13,740	0,407	8,885	46,064 km
Tarde	17	=	=	=	-	13,740	0,407	8,885	46,064 km
Noite									
TOTAL ALUNOS		59	Km TOTAL		-	27,480	0,814	17,770	92,128 km

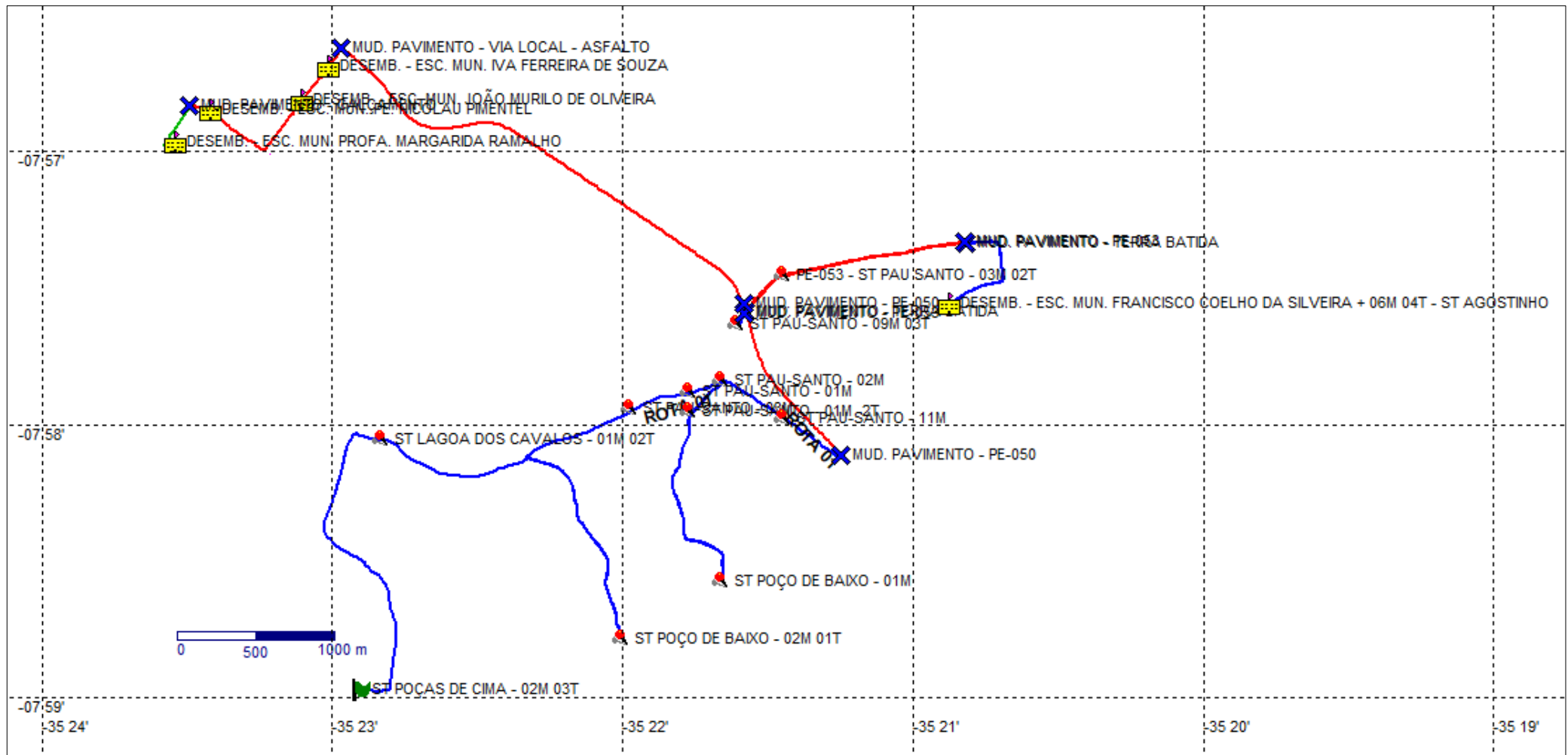
### MAPA GEORREFERENCIADO DE ROTA DO TRANSPORTE ESCOLAR - ROTA 01 - OUTUBRO/2023

WAY POINT	LOCALIDADE	COORDENADAS			ALUNOS
		LATITUDE	LONGITUDE	DISTÂNCIA km	
1	ST POÇAS DE CIMA - ORIGEM	-07 58' 58,70818"	-35 22' 54,01923"	0,000	05
2	ST LAGOA DOS CAVALOS	-07 58' 03,65434"	-35 22' 49,36432"	2,337	03
3	ST POÇO DE BAIXO	-07 58' 47,42410"	-35 21' 59,65801"	2,504	03
4	ST PAU-SANTO	-07 57' 57,01940"	-35 21' 57,81308"	2,251	03
5	ST PAU-SANTO	-07 57' 53,24543"	-35 21' 45,74795"	0,396	01
6	ST POÇO DE BAIXO	-07 58' 34,84904"	-35 21' 38,89334"	1,822	01
7	ST PAU-SANTO	-07 57' 57,59035"	-35 21' 45,59415"	1,346	03
8	ST PAU-SANTO	-07 57' 50,72991"	-35 21' 38,89256"	0,296	02
9	ST PAU-SANTO	-07 57' 58,91996"	-35 21' 26,28445"	0,465	11
10	MUD. PAVIMENTO - PE-050	-07 58' 07,22506"	-35 21' 14,72587"	0,439	-
11	MUD. PAVIMENTO - TERRA BATIDA	-07 57' 35,73361"	-35 21' 34,43398"	1,168	-
12	ST PAU-SANTO	-07 57' 38,40881"	-35 21' 35,89311"	0,099	12
13	MUD. PAVIMENTO - PE-053	-07 57' 35,92958"	-35 21' 34,54822"	0,089	-
14	PE-053 - ST PAU SANTO	-07 57' 27,48064"	-35 21' 26,10047"	0,384	-
15	MUD. PAVIMENTO - TERRA BATIDA	-07 57' 20,29699"	-35 20' 48,85451"	1,165	05
16	ESC. MUN. FRANCISCO COELHO DA SILVEIRA - ST AGOSTINHO	-07 57' 33,75483"	-35 20' 52,32886"	0,848	10
17	MUD. PAVIMENTO - PE-053	-07 57' 20,08241"	-35 20' 48,96437"	0,842	-
18	MUD. PAVIMENTO - PE-050	-07 57' 33,72201"	-35 21' 34,71302"	1,514	-
19	MUD. PAVIMENTO - VIA LOCAL - ASFALTO	-07 56' 37,60047"	-35 22' 57,86553"	3,219	-
20	ESC. MUN. IVA FERREIRA DE SOUZA	-07 56' 41,49615"	-35 23' 00,60939"	0,148	DESEMBARQUE
21	ESC. MUN. JOÃO MURILO DE OLIVEIRA	-07 56' 49,04298"	-35 23' 06,11599"	0,297	DESEMBARQUE

22	ESC. MUN. PE. NICOLAU PIMENTEL	-07 56' 51,25723"	-35 23' 24,88992"	0,859	DESEMBARQUE
23	MUD. PAVIMENTO - CALÇAMENTO	-07 56' 50,17706"	-35 23' 29,22249"	0,137	-
24	ESC. MUN. PROFA. MARGARIDA RAMALHO	-07 56' 58,24871"	-35 23' 32,35545"	0,407	DESEMBARQUE

**LEGENDA:**

-  EMBARQUE INICIAL
-  EMBARQUE
-  TRECHO/TERRA BATIDA
-  TRECHO/CALÇAMENTO
-  TRECHO/ASFALTO
-  MUD. DE PAVIMENTO
-  DESEMBARQUE/POVOADO
-  DESEMBARQUE/ESCOLA







MAPA GEORREFERENCIADO DE  
ROTA DO TRANSPORTE ESCOLAR  
ROTA 01 - outubro/2023







MAPA GEORREFERENCIADO DE  
ROTA DO TRANSPORTE ESCOLAR  
ROTA 01 - outubro/2023

